

Diseröd bredband. Schaktplan 3: Sälgvägen, Poppelvägen och Hagtornsvägen.

Generellt gäller att 4-tuber och 7-tuber splittas upp på 1-tuber vid det första tomtgräns/hörn inom det område som ska anslutas.

Stamledningen kommer upp längs med cykelbanan från Oxelvägen och går under den korsande cykelbanan ut på gräsplanen. En tub sticks av åt höger bort till dagis (se schaktplan 2). En slang med 48 fibrer dras med till ett skåp (S12) som placeras innanför Sälgvägen 8, och en 4-tub fortsätter tillsammans med stamledningen under Diserödsvägen bort till Furuvägen.

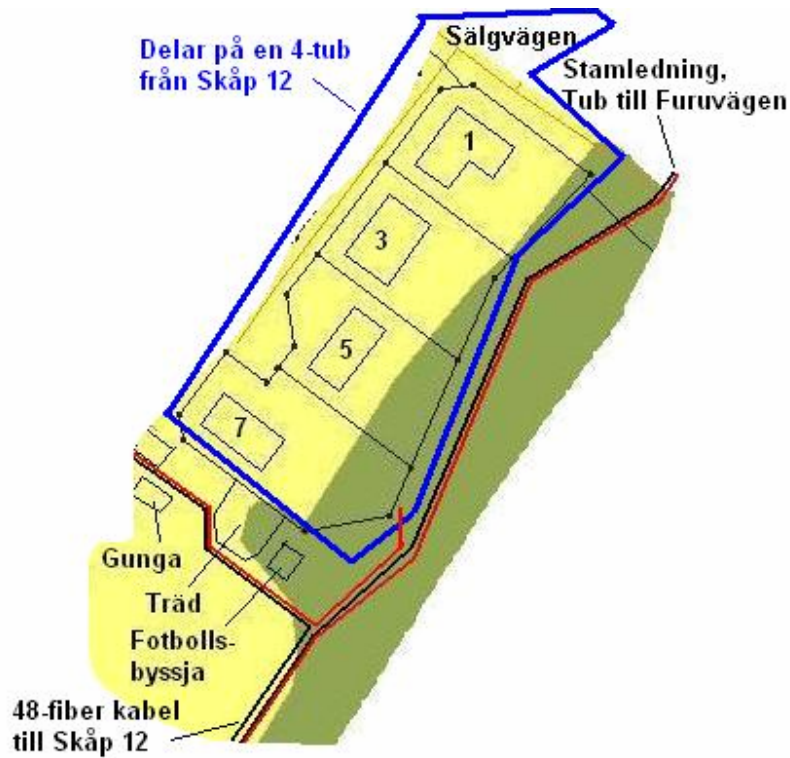
Stamledningen dras en bit ifrån granhäcken för att inte förstöra rötterna för dessa. Strax innan fotbollsbyssjan viker stamledningen åt höger in i skogen och korsar därmed gårdsgården, och följer sedan svackan mellan berget och husraden bort till Diserödsvägen. När stamledningen svänger höger så viker samtidigt kabeln till skåp nr 12 av åt vänster. Den gör en liten sväng runt den lilla skogsdungen och går sedan mellan gungan och lekplatsen, förbi änden på staketet och korsar cykelbanan. Följ sedan cykelbanan åt vänster till en lämplig plats att placera skåpet.



Sälgvägen udda nummer, husrad 1

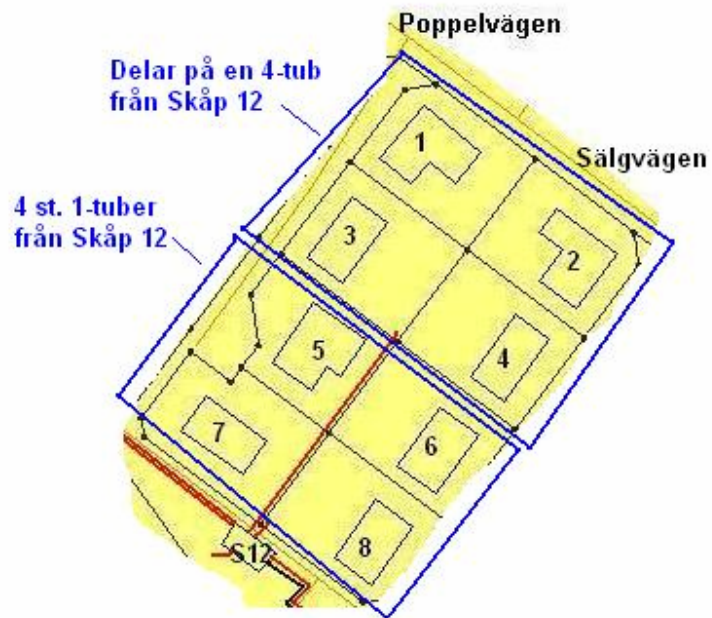
4 fastigheter, ansluts till Skåp 12 med en 4-tub. Tuben dras först i samma dike som kabeln till Skåp 12, och sedan i stamledningsdiket. Vid Sälgvägen 7 delas den upp på fyra enkeltuber.

För de fastigheter som ej ska anslutas i dagsläget så viks tuberna bara av från stamledningen och lämnas vid första hörnet på respektive tomtgräns.



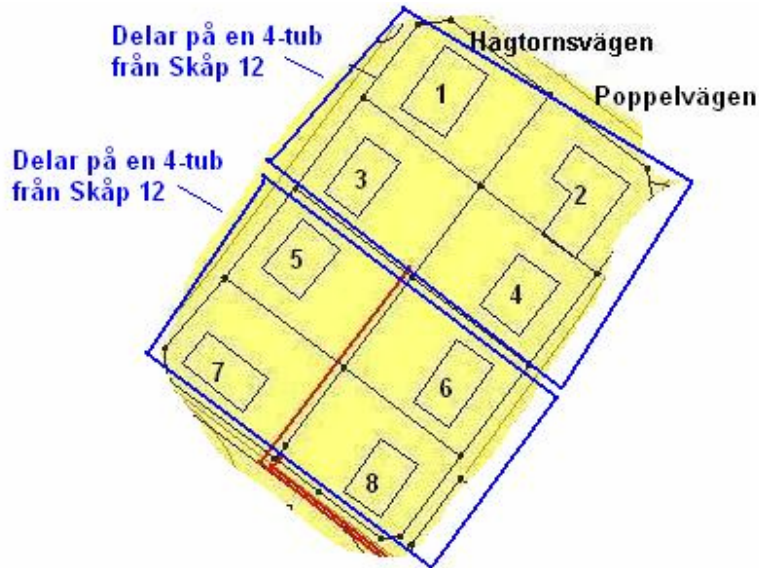
Sälgvägen jämna nummer och Poppelvägen udda nummer, husrad 2 och 3

8 fastigheter, ansluts till Skåp 12 med en 4-tub och fyra 1-tuber.



Poppelvägen jämna nummer och Hagtornsvägen udda nummer, husrad 4 och 5

8 fastigheter, ansluts till Skåp 12 med två st. 4-tuber.



Tyfters gamla gård (Hagtornsvägen 9)

Skall inte anslutas i dagsläget. Stick av någon meter av en 1-tub från Skåp 12 i riktning mot huset, ev. fram till tomtgräns, för framtida anslutning.

